

LUIZ CIOFFI

OSWALDO RICCI

VIA CARL FISCHER

AFONSO MACCAGNAN

LUIZ CIOFFI



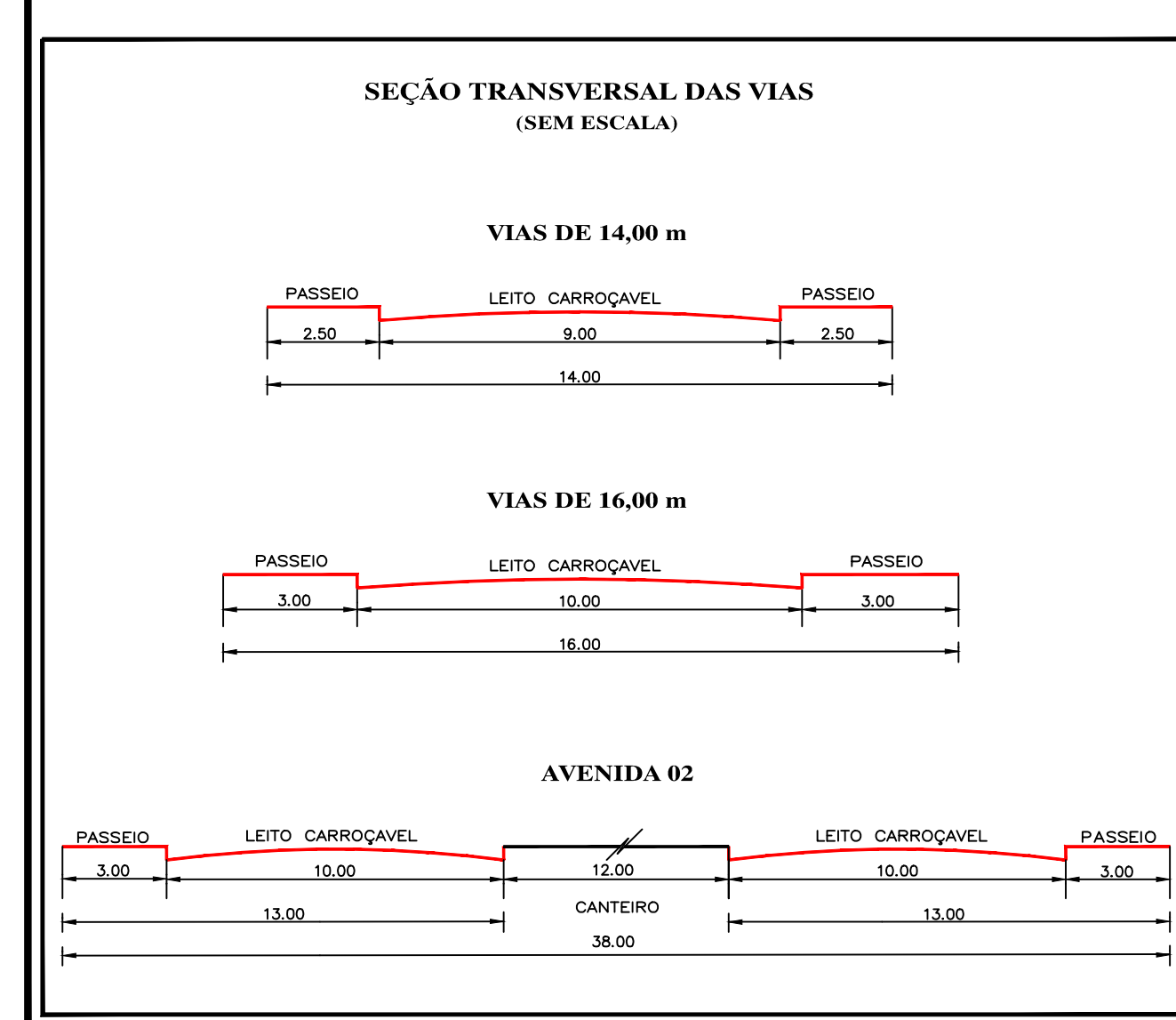
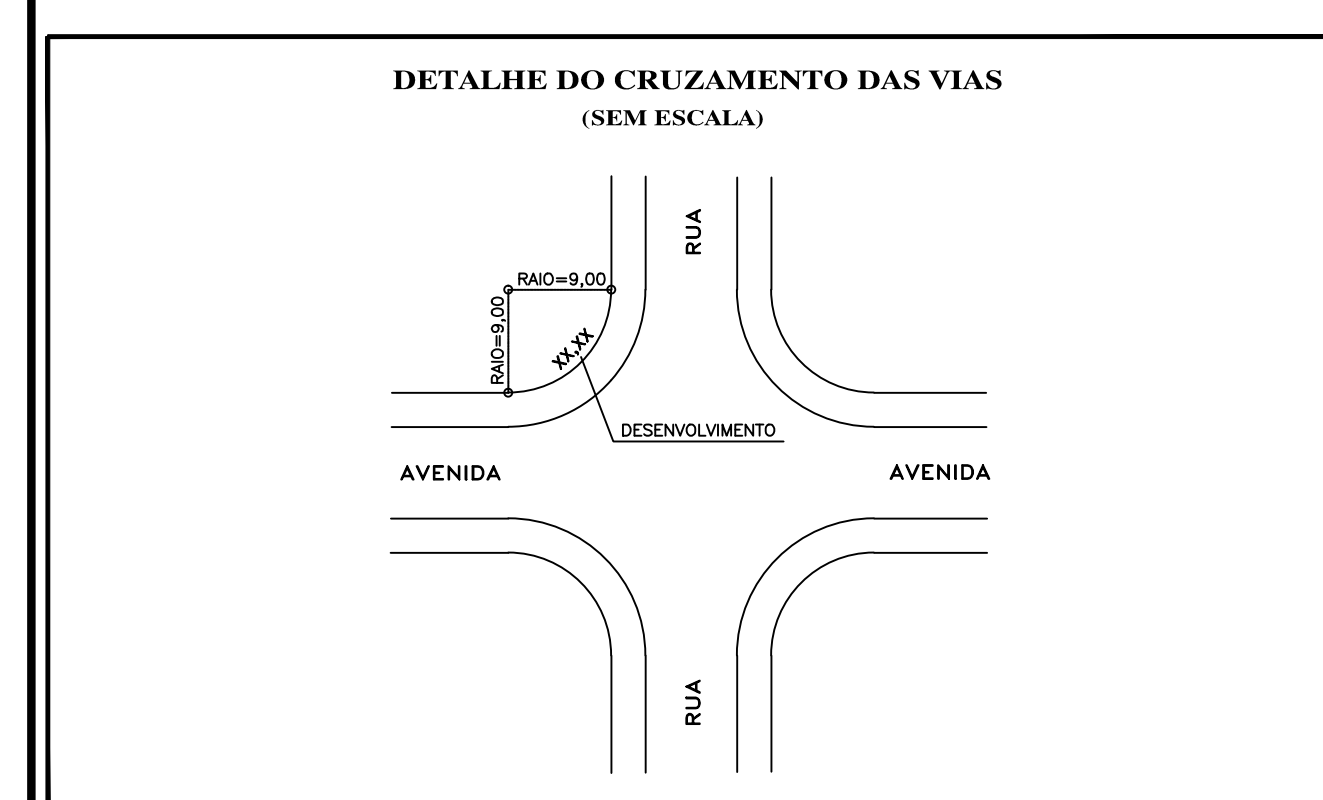
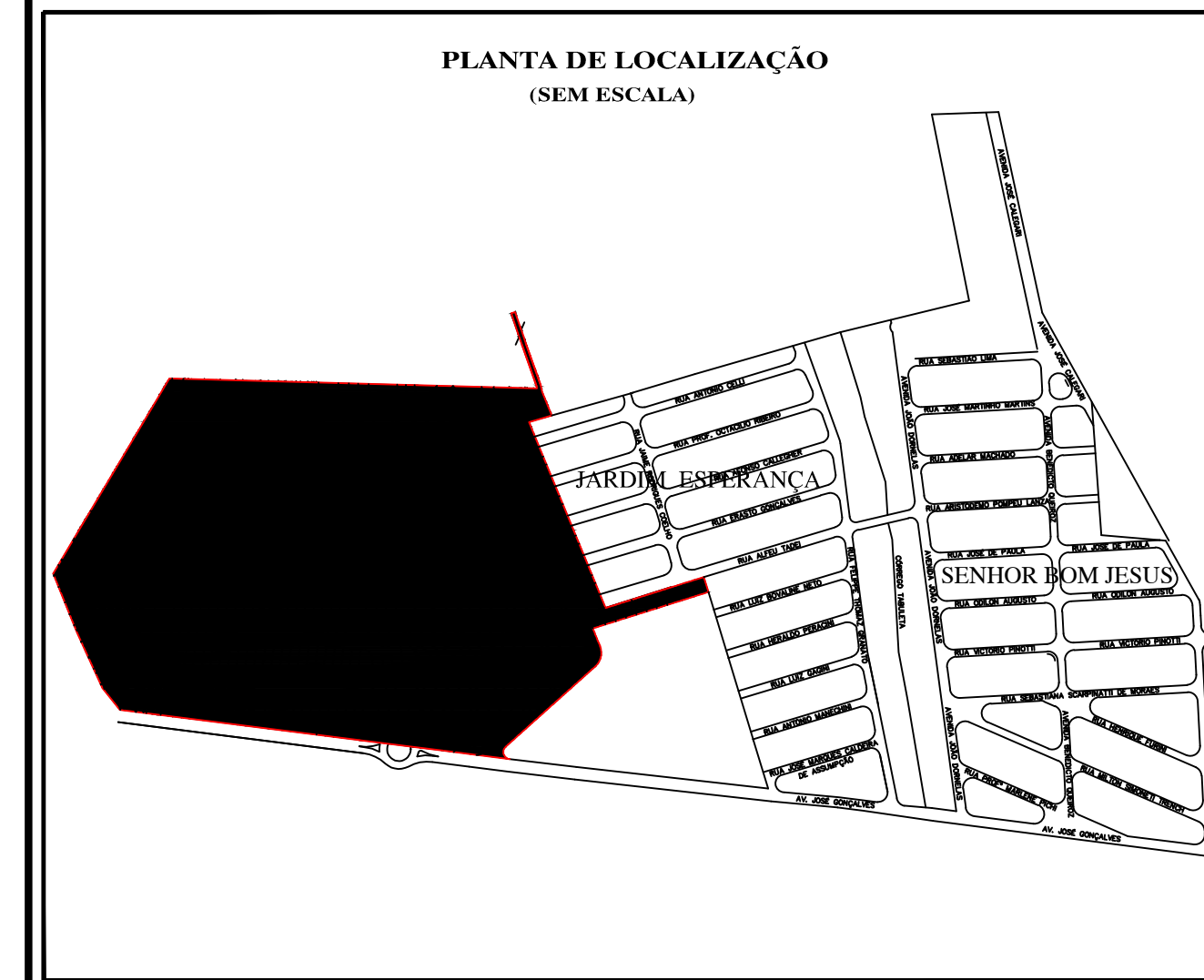
ESCALA GRÁFICA

(EM METROS)



1/1.000

ROTEIRO PERIMÉTRICO		
De	Para	Distância
A	4	29320,86
4	5	29312,49
5	6	33721,15
6	7	35181,57
7	8	35358,08
8	9	4646,25
9	10	4646,25
10	11	4645,10
11	12	10732,48
12	13	459,38
13	14	35629,11
14	15	35706,15
15	16	8706,15
16	17	17706,15
17	18	17629,11
18	19	18459,43
19	20	17342,42
20	20A	26931,23
20A	20B	17390,04
20B	20C	8630,38
20C	F	17824,11
F	E	26830,38
E	D	17338,50
D	C	Rotei. 23,00
C	B	24497,52
B	A	Rotei. 9,00



PROJETO URBANÍSTICO		FOLHA 02/10
Loteamento: PARQUE DAS LARANJEIRAS		
Proprietário: TABULETA I - EMPREEND. IMOB. LTDA ME		
Município: MATÃO - SP		
Nº LOTES: 506 UNIDADES		
Escala: 1 / 1.000	Data de conformação nº: 059/2008	
DEMONSTRATIVO DE ÁREAS		
ESPECIFICAÇÃO	ÁREA (m ²)	%
ÁREA DOS LOTES	146.229,90	54,15
SISTEMA VIÁRIO	74.490,86	27,58
ÁREA INSTITUCIONAL	13.924,07	5,16
ÁREA VERDE	13.502,78	5,00
SISTEMA DE LAZER	13.502,78	5,00
ÁREAS PERMANENTES	8.405,11	3,11
ÁREA TOTAL	270.055,60	100,00

RESPONSÁVEL TÉCNICO:
MAPA ENGENHARIA E PARTICIPAÇÕES LTDA
CREMOPR/102921-3
ART. 9221220080405125

MAPA ENGENHARIA E PARTICIPAÇÕES LTDA
AVENIDA PADRE NELSON, 1195 - BAIRRO NOVA MATÃO - MATÃO - SP
CONTATO: (16) 3382.1304 - MAPAENGENHARIA@MAPAENGENHARIA.COM.BR