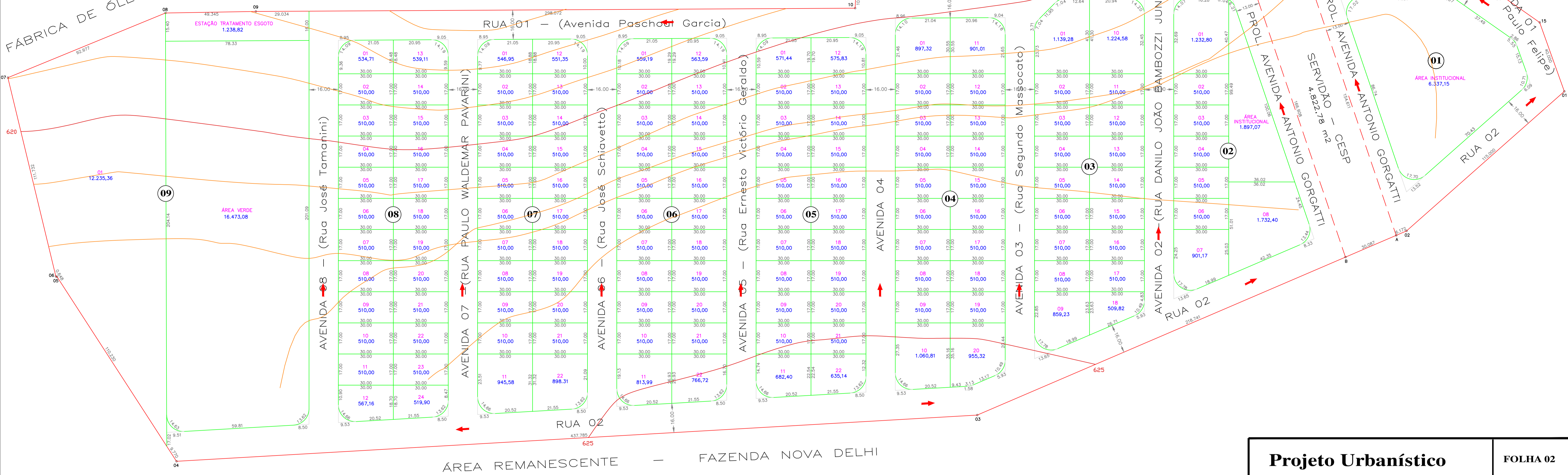
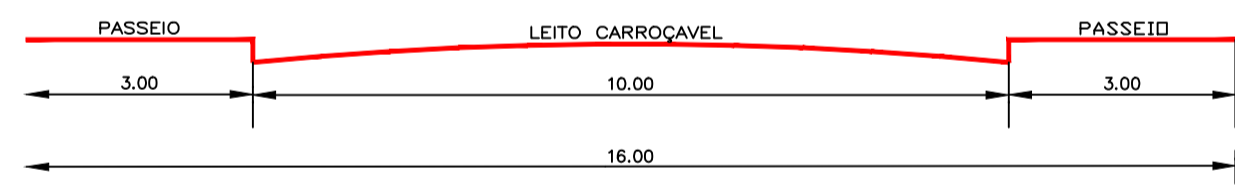


FÁBRICA DE ÓLEO




VIA VICENTE BARBOSA DA SILVA

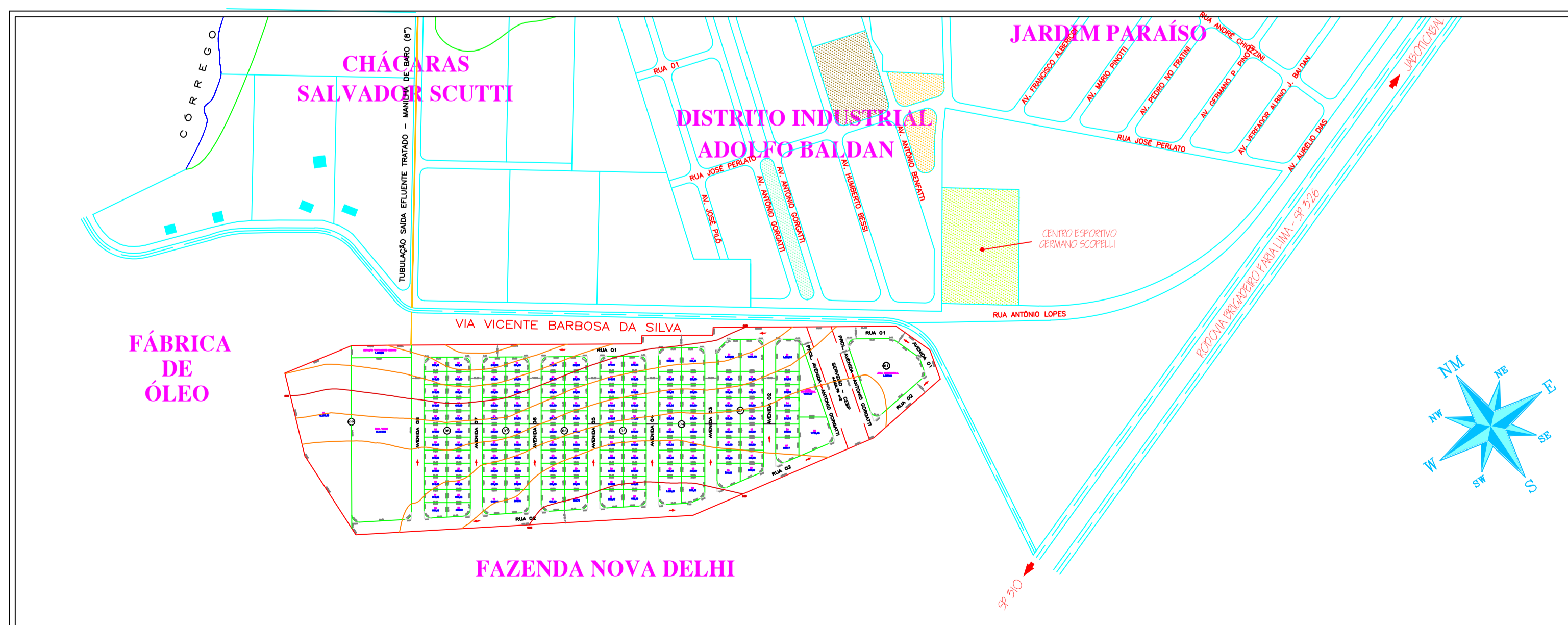
SEÇÃO TRANSVERSAL - VIA DE 16.00 m
(ESCALA = 1 / 100)



SEÇÃO TRANSVERSAL - PROLONGAMENTO AVENIDA ANTONIO GORGATTI - VIA DE 13.00 m
(ESCALA = 1 / 100)



CROQUI DE LOCALIZAÇÃO
(SITUAÇÃO SEM ESCALA)



ELEMENTOS DAS CURVAS CIRCULARES

R	AC	D	T	SG
9,00	89°41'33"	14,09	8,95	17,17
9,00	90°18'27"	14,19	9,05	17,60
9,00	89°44'32"	14,10	8,96	17,20
9,00	90°15'28"	14,18	9,04	17,57
9,00	90°24'21"	14,20	9,06	17,67
9,00	89°35'39"	14,07	8,94	17,10
9,00	71°37'04"	11,25	6,49	7,81
9,00	108°22'56"	17,02	12,47	35,66
9,00	35°26'50"	5,57	2,88	0,83
9,00	35°18'06"	5,55	2,86	0,82
9,00	68°09'37"	10,71	6,09	6,62
9,00	112°42'31"	17,70	13,52	42,04
9,00	85°34'12"	13,44	8,33	14,48
9,00	113°13'05"	17,78	13,65	42,86
9,00	66°46'55"	10,49	5,93	6,19
9,00	19°54'54"	3,13	1,58	0,14
9,00	93°18'11"	14,66	9,53	19,86
9,00	86°41'49"	13,62	8,50	15,18
9,00	93°07'50"	14,63	9,51	19,72
9,00	44°47'49"	7,04	3,71	1,72

Projeto Urbanístico

FOLHA 02

OBJETO:
PARQUE INDUSTRIAL TORIBA

PROPRIETÁRIO:
PREFEITURA MUNICIPAL DE MATÃO

LOCAL:
VIA VICENTE BARBOSA DA SILVA

MUNICÍPIO:
MATÃO - SP

Nº LOTES:
137 LOTES

ESCALA:
1 / 1.000

DEMONSTRATIVO DE ÁREAS		
ESPECIFICAÇÃO	ÁREA (m ²)	%
ÁREA DOS LOTES	89.510,47	54,35
SISTEMA VIÁRIO	49.227,90	29,90
ÁREA INSTITUCIONAL	8.234,22	5,00
ÁREA VERDE	16.473,08	10,00
TRATAMENTO ESGOTO	1.238,82	0,75
ÁREA TOTAL	164.684,50	100,00

PROPRIETÁRIO:
PREFEITURA MUNICIPAL DE MATÃO

RESPONSÁVEL TÉCNICO:
MAPA ENGENHARIA S/C LTDA
CREA/SP: 102521-3

ART: 104982200840318

MAPA ENGENHARIA S/C LTDA
RUA SÃO LOURENÇO, 850 CENTRO MATÃO-SP
FONES: (016) 282-1304 / 981-6713 / 9601-2907