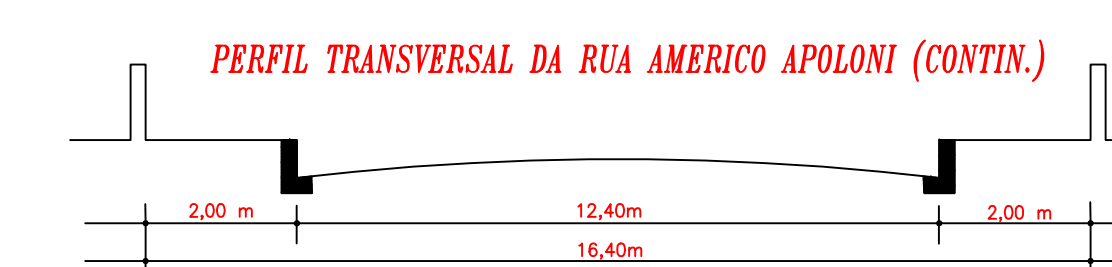
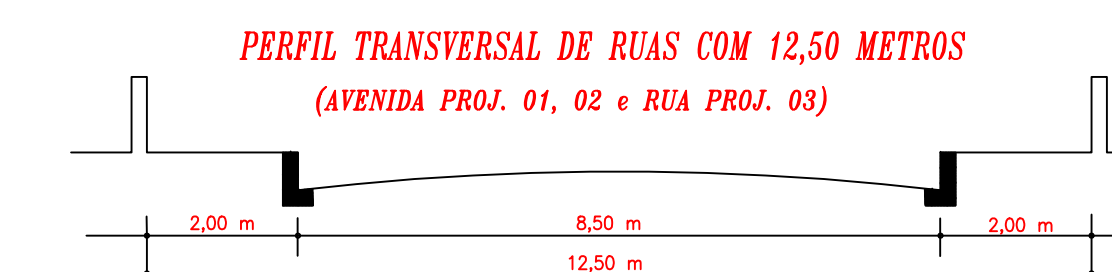
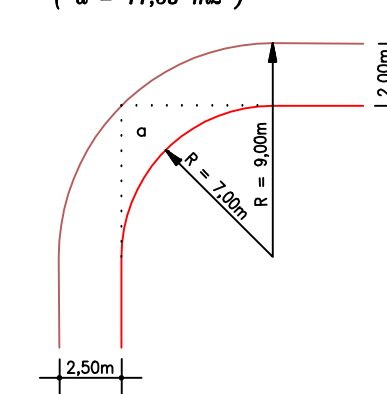
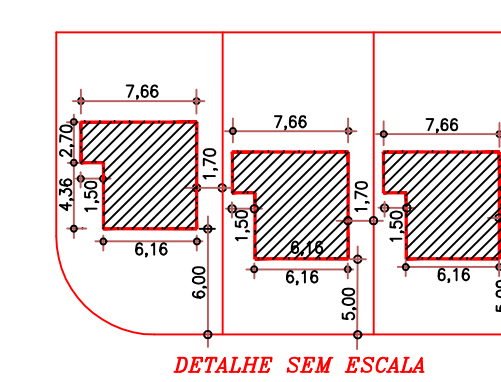


CONCORDANCIA DOS ALINHAMENTOS NAS ESQUINAS
REGULARES DE PRACAS E LOTES
(a = 17,38 m²)



POSICIONAMENTO GENERICO DAS UNIDADES



DETALHE SEM ESCALA
2 - LOTES DE ESQUINA - RECUO FRONTAL 6,00m, LATERAL 1,70m
1 - LOTES NO MEIO DA QUADRA - RECUO FRONTAL 5,00m, LATERAL 1,70m

LUIZ CONZACA MENDONCA ROSSI
RUA AMERICO APOLONI
MATAO - SP

PROJETO / OBRA: RESIDENCIAL: "BENIAMINO CADIOLI" N. DE UNIDADES: 68

LOCAL / MUNICIPIO: MATAO - SP

TITULO: URBANISMO FOLHA: 2/9

ASSUNTO: PROJETO DE PARCELAMENTO DO SOLO E ESCOAMENTO DE AGUAS PLUVIAIS

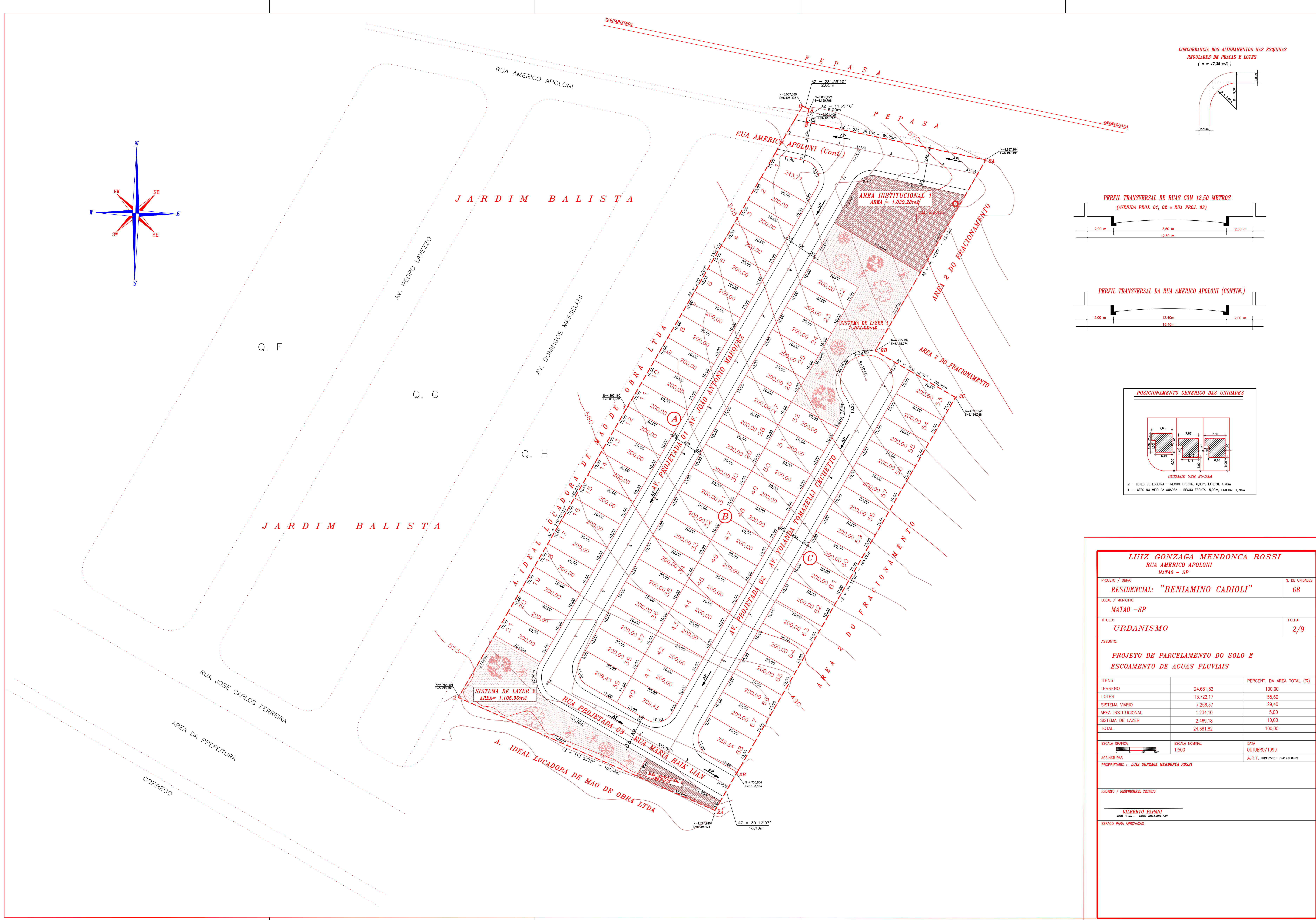
ITENS		PERCENT. DA AREA TOTAL (%)
TERRENO	24.681,82	100,00
LOTES	13.722,17	55,60
SISTEMA VIARIO	7.256,37	29,40
AREA INSTITUCIONAL	1.234,10	5,00
SISTEMA DE LAZER	2.489,18	10,00
TOTAL	24.681,82	100,00

ESCALA GRAFICA: [Scale bar] ESCALA NOMINAL: 1:500 DATA: OUTUBRO/1999

ASSINATURAS: PROPRIETARIO: LUIZ CONZACA MENDONCA ROSSI A.R.T. 10490/2010 79417.000809

PROJETO / RESPONSÁVEL TÉCNICO: GILBERTO PAPANI ENG. CIVIL - CREA 094.824.146

ESPAÇO PARA APROVAÇÃO



JARDIM BALISTA

JARDIM BALISTA

AV. PEDRO LAVEZZO

AV. DOMINGOS MASSELANI

RUA AMERICO APOLONI (CONT.)

AV. PROJ. 01

AV. PROJ. 02

RUA PROJ. 03

AV. YOLANDA TOMAZELLI COCHETTO

RUA JOSE CARLOS FERREIRA

CORREGO

SISTEMA DE LAZER 2
AREA = 1.105,96m²

AREA INSTITUCIONAL 1
AREA = 1.039,28m²

SISTEMA DE LAZER 1
7.363,22m²

A. IDEAL LOCADORA DE MAO DE OBRA LTDA

RUA MARIA HAIR LIAN

Q. F

Q. G

Q. H

LUIZ CONZACA MENDONCA ROSSI
RUA AMERICO APOLONI
MATAO - SP

PROJETO / OBRA: RESIDENCIAL: "BENIAMINO CADIOLI"	N. DE UNIDADES: 68																					
LOCAL / MUNICIPIO: MATAO - SP																						
TITULO: URBANISMO	FOLHA: 2/9																					
ASSUNTO: PROJETO DE PARCELAMENTO DO SOLO E ESCOAMENTO DE AGUAS PLUVIAIS																						
<table border="1" style="width: 100%; border-collapse: collapse;"> <thead> <tr> <th>ITENS</th> <th></th> <th>PERCENT. DA AREA TOTAL (%)</th> </tr> </thead> <tbody> <tr> <td>TERRENO</td> <td>24.681,82</td> <td>100,00</td> </tr> <tr> <td>LOTES</td> <td>13.722,17</td> <td>55,60</td> </tr> <tr> <td>SISTEMA VIARIO</td> <td>7.256,37</td> <td>29,40</td> </tr> <tr> <td>AREA INSTITUCIONAL</td> <td>1.234,10</td> <td>5,00</td> </tr> <tr> <td>SISTEMA DE LAZER</td> <td>2.489,18</td> <td>10,00</td> </tr> <tr> <td>TOTAL</td> <td>24.681,82</td> <td>100,00</td> </tr> </tbody> </table>		ITENS		PERCENT. DA AREA TOTAL (%)	TERRENO	24.681,82	100,00	LOTES	13.722,17	55,60	SISTEMA VIARIO	7.256,37	29,40	AREA INSTITUCIONAL	1.234,10	5,00	SISTEMA DE LAZER	2.489,18	10,00	TOTAL	24.681,82	100,00
ITENS		PERCENT. DA AREA TOTAL (%)																				
TERRENO	24.681,82	100,00																				
LOTES	13.722,17	55,60																				
SISTEMA VIARIO	7.256,37	29,40																				
AREA INSTITUCIONAL	1.234,10	5,00																				
SISTEMA DE LAZER	2.489,18	10,00																				
TOTAL	24.681,82	100,00																				
ESCALA GRAFICA: [Scale bar]	ESCALA NOMINAL: 1:500 DATA: OUTUBRO/1999																					
ASSINATURAS: PROPRIETARIO: LUIZ CONZACA MENDONCA ROSSI A.R.T. 10490/2010 79417.000809																						
PROJETO / RESPONSÁVEL TÉCNICO: GILBERTO PAPANI ENG. CIVIL - CREA 094.824.146																						
ESPAÇO PARA APROVAÇÃO																						