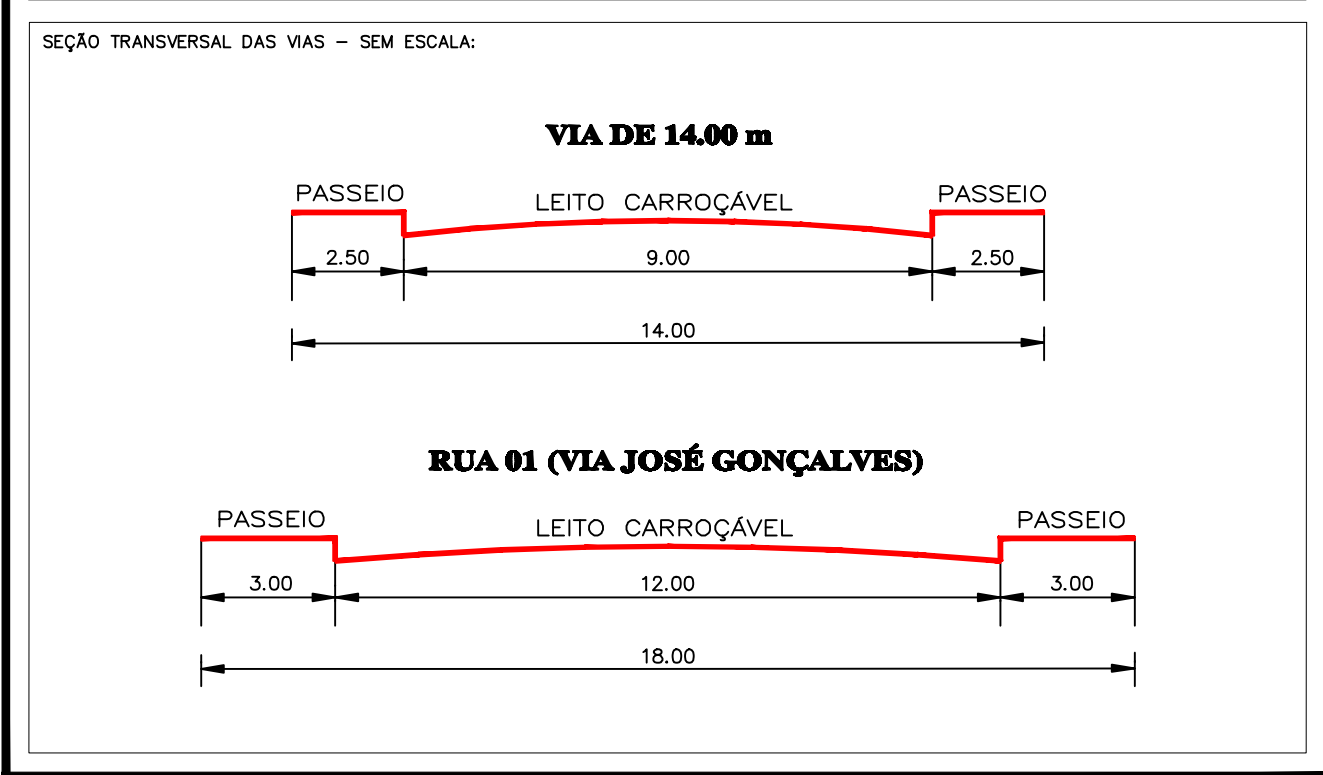
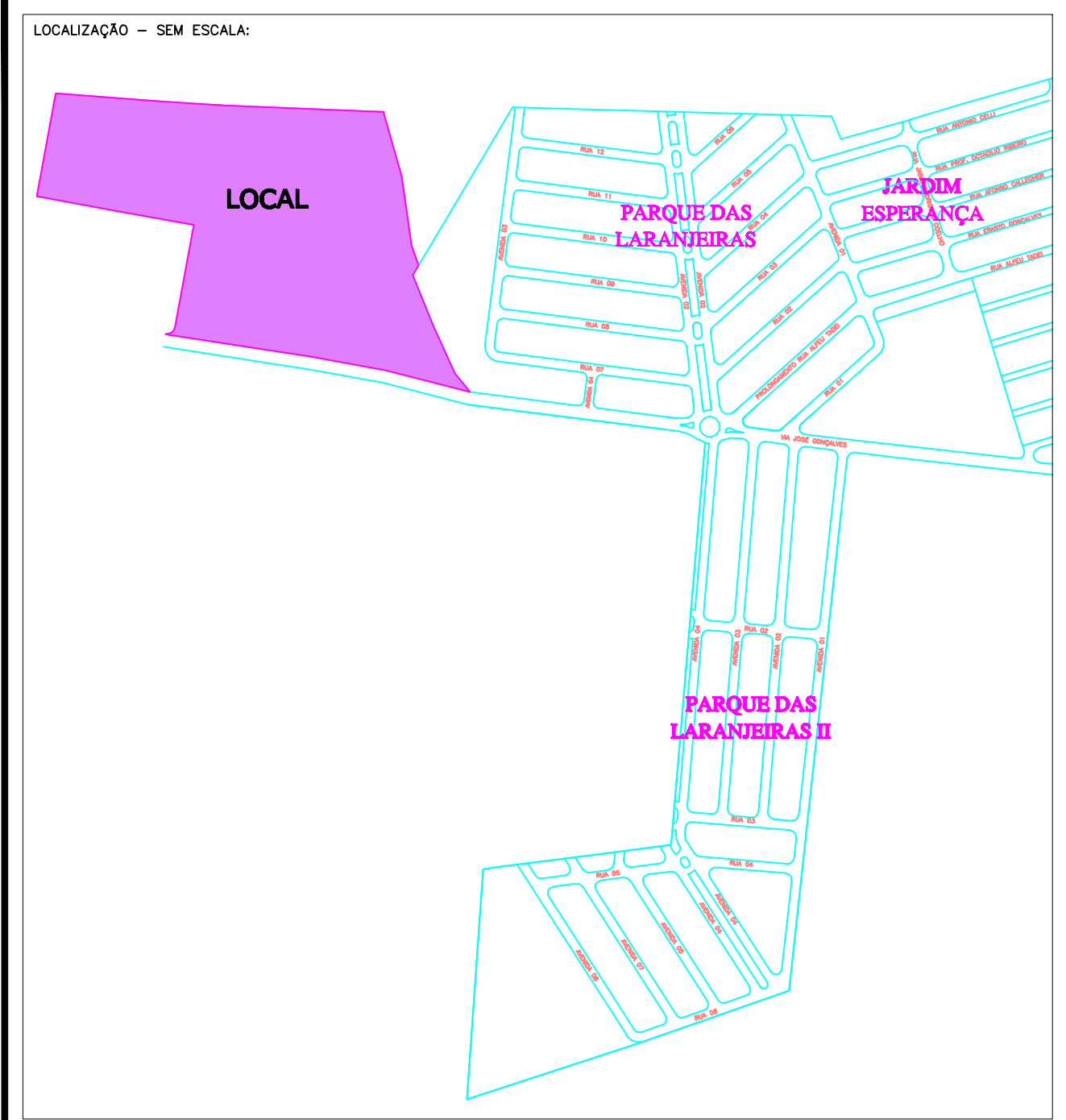
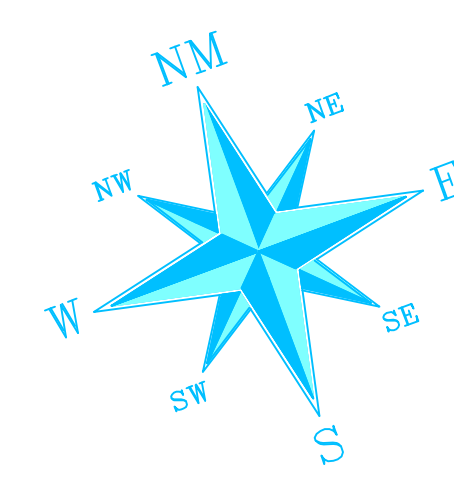


LUIZ CARLOS CORRÊA



ROTEIRO PERIMÉTRICO

Ord.	Ponto	Altitude	Distância
01	01	337,45137	32,096 m
02	02	357,42358	77,510 m
03	03	358,22309	85,810 m
04	04	437,25785	141,861 m
05	05	369,23348	35,484 m
06	06	197,23119	105,097 m
07	07	71,19222	88,370 m
08	08	287,43393	938,216 m
09	09	291,56301	97,894 m
10	10	297,59317	149,623 m
11	11	308,62365	134,748 m
11A	11A	118,45225	116,509 m
11B	11B	118,45225	119,429 m
11C	11C	208,45225	154,529 m
14A	14A	6,12000 m	18,539 m
14B	14B	117,12000	189,392 m
15	15	118,39001	89,586 m
16	16	118,43066	114,859 m
17	17	123,98746	126,022 m



PROJETO URBANÍSTICO		FOLHA 02																																			
LOTEAMENTO: VALE DO SOL																																					
PROPRIETÁRIO: EMPREEND. MATÃO NOVO MUNDO LTDA																																					
LOCAL: VIA JOSÉ GONÇALVES, S/Nº - MATÃO/SP																																					
Nº LOTES: 276 UNIDADES																																					
ESCALA: 1/1.000	ART: 92221220121498284																																				
DEMONSTRATIVO DE ÁREAS		CERTIDÃO DE CONFORMIDADE Nº:																																			
<table border="1"> <thead> <tr> <th>ESPECIFICAÇÃO</th> <th>ÁREA (m²)</th> <th>%</th> </tr> </thead> <tbody> <tr><td>1</td><td>ÁREA DOS LOTES (276)</td><td>79.785,88</td><td>49,95</td></tr> <tr><td>2</td><td>TOTAL ÁREAS PÚBLICAS</td><td>79.939,47</td><td>50,05</td></tr> <tr><td>2.1</td><td>SISTEMA VIÁRIO</td><td>39.288,20</td><td>24,60</td></tr> <tr><td>2.2</td><td>ÁREA INSTITUCIONAL</td><td>8.706,20</td><td>5,45</td></tr> <tr><td>2.3</td><td>ESP. LIVRE USO PUB.</td><td>31.945,07</td><td>20,00</td></tr> <tr><td>2.3.1</td><td>ÁREA VERDE/APP</td><td>23.958,80</td><td>15,00</td></tr> <tr><td>2.3.2</td><td>SISTEMA DE LAZER</td><td>7.986,27</td><td>5,00</td></tr> <tr><td>3</td><td>ÁREA TOTAL LOTEADA</td><td>159.725,35</td><td>100,00</td></tr> </tbody> </table>		ESPECIFICAÇÃO	ÁREA (m²)	%	1	ÁREA DOS LOTES (276)	79.785,88	49,95	2	TOTAL ÁREAS PÚBLICAS	79.939,47	50,05	2.1	SISTEMA VIÁRIO	39.288,20	24,60	2.2	ÁREA INSTITUCIONAL	8.706,20	5,45	2.3	ESP. LIVRE USO PUB.	31.945,07	20,00	2.3.1	ÁREA VERDE/APP	23.958,80	15,00	2.3.2	SISTEMA DE LAZER	7.986,27	5,00	3	ÁREA TOTAL LOTEADA	159.725,35	100,00	PROPRIETÁRIO: EMPREENDEMENTOS MATÃO NOVO MUNDO LTDA CNPJ/MF: 08.327.031/0001-63
ESPECIFICAÇÃO	ÁREA (m²)	%																																			
1	ÁREA DOS LOTES (276)	79.785,88	49,95																																		
2	TOTAL ÁREAS PÚBLICAS	79.939,47	50,05																																		
2.1	SISTEMA VIÁRIO	39.288,20	24,60																																		
2.2	ÁREA INSTITUCIONAL	8.706,20	5,45																																		
2.3	ESP. LIVRE USO PUB.	31.945,07	20,00																																		
2.3.1	ÁREA VERDE/APP	23.958,80	15,00																																		
2.3.2	SISTEMA DE LAZER	7.986,27	5,00																																		
3	ÁREA TOTAL LOTEADA	159.725,35	100,00																																		
		RESPONSÁVEL TÉCNICO: MAPA ENGENHARIA LTDA CREA/SP:102521-3																																			
MAPA ENGENHARIA LTDA AVENIDA PADRE NELSON, 1195 - BAIRRO NOVA MATÃO - MATÃO - SP CONTATO: (16) 3382.1304 - MAPAENGENHARIA@MAPAENGENHARIA.COM.BR																																					